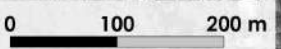





**CACL - BHNS**  
**Tronçons 0A-1A**  
**Zone CMR - Maringouins**



Echelle 1:5 000  
Format A3  
Date 16/08/2021  
Réalisation EPFA Guyane

Orthophoto 2019  
(EPFA Guyane)



-  Tracé BHNS
-  Parcelle cadastrale (DGFiP 07-2020)
-  Foncier objet de l'enquête cadastrale

**CACL - BHNS**  
**Tronçons 1B-2B-2C-2D-2E**  
**Eau Lisette / Rocade Zephir**




Echelle 1:5 000  
Format A3  
Date 16/08/2021  
Réalisation EPFA Guyane

Orthophoto 2019  
(EPFA Guyane)



- Tracé BHNS
- Parcellaire cadastral (DGFiP 07-2020)
- Foncier objet de l'enquête parcellaire



**CACL - BHNS**  
**Tronçons 3A-3B-4A-4B**  
**Avenue Catayée / Canal Laussat**



Echelle 1:5 000  
Format A3  
Date 16/08/2021  
Réalisation EPFA Guyane

Orthophoto 2019  
(EPFA Guyane)



AB 708  
AB 903

AK 514

AK 726

AL 1009

BC 481

BC 489

BC 475

BC 479

BC 493

BS 853

BS 831

BS 836

AZ 169

BD 352




BD 311

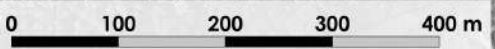
BD 97

BH 173

BH 552

BH 545

-  Tracé TCSP phase I
-  Parcellaire cadastral (DGFiP 07-2020)
-  Foncier objet de l'enquête parcellaire








**CACL - BHNS**  
**Tronçons 5A-5B-5C-6A-6B**  
**République / Oeil de Montabo**



Echelle 1:5 000  
Format A3  
Date 16/08/2021  
Réalisation EPFA Guyane

Orthophoto 2019  
(EPFA Guyane)



-  Tracé TCSP phase I
-  Parcelle cadastrale (DGFiP 07-2020)
-  Foncier objet de l'enquête parcellaire

0 100 200 300 400 m

BK 1139






# CACL - BHNS Tronçons 7A-7B-7C-8A Université



Echelle 1:5 000  
Format A3  
Date 16/08/2021  
Réalisation EPFA Guyane

Orthophoto 2019  
(EPFA Guyane)



-  Tracé TCSP phase I
-  Parcelle cadastrale (DGFiP 07-2020)
-  Foncier objet de l'enquête cadastrale



CACL - BHNS  
Tronçons 8B-8C  
Mont-Lucas



Echelle 1:5 000  
Format A3  
Date 16/08/2021  
Réalisation EPFA Guyane

Orthophoto 2019  
(EPFA Guyane)



- Tracé BHNS
- Parcelle cadastrale (DGFiP 07-2020)
- Foncier objet de l'enquête parcellaire

